

# Bergwanderung 1991


## Wettersteingebirge

Bergführer:  
Schorch Reindl

BK de Win  
BK de Brun  
BK de Al  
BK de Kasse  
BK de Atze  
BK de Bännard  
BK de Rolf  
BK de Föns  
BK de Less  
BK de Fritsche


### 1.Tag

Garmisch-Partenkirchen  
Höllentalklamm  
Höllentalangerhütte  
Knappenhäuser  
Schwarzenberg  
Hupfleitenjoch  
Kreuzeckhaus




### 2.Tag

Stuibenwald  
Berhardeinsteig  
Bockhütte  
Reintal  
Partnachursprung  
Reintalangerhütte




### 3.Tag

Reintal  
Bockhütte  
Oberreintalhütte  
Teufelsgsass  
Schachen  
Frauenalpl  
Törlspitzen, 2.440 m  
Meilerhütte



### 4.Tag

Frauenalpl  
Schachen  
Kälbersteig  
Partnachklamm  
Garmisch-Partenkirchen



Hüttenziel

Jausenstation / Einkehrmöglichkeit

Gipfelziel

# Bergwanderung 1992


## Karwendeldurchquerung

Bergführer:  
Hans Bader

BK de Win  
BK de Brun  
BK de Al  
BK de Kasse  
BK de Atze  
BK de Rolf  
BK de Föns  
BK de Jüpp  
BK de Fritsche


### 1.Tag

Seefeld  
Seefelder-Spitze, 2.220 m  
Reitherkar  
Reitherspitze, 2.373 m  
Nördlinger Hütte  
Freiungen-Höhenweg  
Solsteinhaus




### 2.Tag

Gipfelstürmerweg  
Knappenwald  
Wilde Iss  
Hittkar  
Frau Hitt Sattel  
Seegrube  
Goetheweg  
Mandscharte  
Pfeishütte




### 3.Tag

Stempeljoch  
Wilde-Bande-Steig  
Lafatscherjoch  
Sunntigerspitze, 2.322 m  
Hallerangeralm



### 4.Tag

talwärts nach Scharnitz



Hüttenziel ■

Jausenstation / Einkehrmöglichkeit ■

Gipfelziel ■







# Bergwanderung 1996

## Berchtesgadener Alpen

(mit Wintereinbruch)

Bergführer:  
Heinz Zembsch

BK de Win  
BK de Al  
BK de Kasse  
BK de Rolf  
BK de Lenz  
BK de Jüpp  
BK de Mechel  
BK de Hölle  
BK de Fritsche

### 1.Tag

Purtschellerhaus	■	■	■
Ahornkaser	■	■	■
Enzianhütte	■	■	■
Kehlsteinhaus	■	■	■
Enzianhütte	■	■	■
Ahornkaser	■	■	■
Purtschellerhaus	■	■	■

### 2.Tag

Hammerstiel	■	■	■
Mitterkaseralm	■	■	■
Falzalm	■	■	■
Watzmannhaus	■	■	■

### 3.Tag

Watzmann-Hocheck,	■	■	■
2.651 m	■	■	■
Watzmannhaus	■	■	■
Falzalm	■	■	■
Mitterkaseralm	■	■	■
Wimbachtal	■	■	■
Schärtenalm	■	■	■
Schärtenwand	■	■	■
Blaueishütte	■	■	■

### 4.Tag

Schärtenspitze	■	■	■
Blaueishütte	■	■	■
Schärtenwand	■	■	■
Schärtenalm	■	■	■
Wimbachtal	■	■	■
Berchtesgaden	■	■	■

Hüttenziel ■

Jausenstation / Einkehrmöglichkeit ■

Gipfelziel ■







# Bergwanderung 2000

## Allgäuer Alpen Heilbronner Weg

(mit Wintereinbruch)

Bergführer  
Christian Treimer

BK de Win  
BK de Kasse  
BK de Lenz  
BK de Mechel  
BK de Uwe  
BK de Udo  
BK de Stenz  
BK de Theo  
BK de Fritsche


### 1.Tag

Häselgehr  
Haglertal  
Luxnacher Sattel  
Enzensberger Weg  
Balschtekar  
Hermann v. Barth Hütte




### 2.Tag

Hermannskar  
Hermannskarsee  
Krottenkopfscharte  
Kleiner Krottenkopf, 2.577 m  
Kemptner Haus




### 3.Tag

Mädelejoch  
Heilbronner Weg  
Bockkarscharte  
Bockkarkopf, 2.609 m  
Socktalscharte  
Steinschartenkopf, 2.615 m  
Kl. und Gr. Steinscharte  
Rappenseehütte



### 4.Tag

Biberkopf, 2.599 m  
Lechleiten



Hüttenziel ■

Jausenstation / Einkehrmöglichkeit ■

Gipfelziel ■

# Bergwanderung 2001

## Lechtaler Alpen und Tannheimer Berge

(mit Wintereinbruch)

Bergführer:  
Christian Treimer

- BK de Win
- BK de Kasse
- BK de Stenz
- BK de Inschinöör
- BK de Konti
- BK de Theo
- BK de Hölle
- BK de Fritsche

### 1.Tag

Gramais	■	■	■
Kogelsee	■	■	■
Kogelseescharte	■	■	■
Westliche Dremelscharte	■	■	■
Steinsee	■	■	■
Steinseehütte	■	■	■
	■	■	■
	■	■	■
	■	■	■
	■	■	■

### 2.Tag

Gufelgrasjoch	■	■	■
Roßkarscharte	■	■	■
Gebäudjoch	■	■	■
Württembergischer Haus	■	■	■
(Weitermarsch zur Memminger Hütte wegen starker Schneefälle nicht mehr möglich)	■	■	■
	■	■	■
	■	■	■
	■	■	■
	■	■	■
	■	■	■

### 3.Tag

Leiterjöchel	■	■	■
Streichgampenjoch	■	■	■
Alblijoch	■	■	■
Sacktal	■	■	■
Branntweinboden	■	■	■
Otterbachtal	■	■	■
Gramais	■	■	■
(Bustransfer in die Tannheimer Berge)	■	■	■
	■	■	■

### 4.Tag

Tannheimer Berge:	■	■	■
Haller	■	■	■
Aldlerhorst	■	■	■
Schartenschrofen, 1.968 m	■	■	■
Friedberger Klettersteig	■	■	■
Rote Flüh, 2.108 m	■	■	■
Judenscharte	■	■	■
Tannheimer Hütte	■	■	■
Nesselwängle	■	■	■
	■	■	■

Hüttenziel ■

Jausenstation / Einkehrmöglichkeit ■

Gipfelziel ■

# Bergwanderung 2002

## Kaisergebirge

(mit Wintereinbruch)

Bergführer:  
Christian Treimer

BK de Win  
BK de Kasse  
BK de Stenz  
BK de Inschinöör  
BK de Konti  
BK de Theo  
BK de Hööner Bernd  
BK de Volker  
BK de Fritsche

### 1.Tag

Walchsee	■	■	■
Winkelalm	■	■	■
Winkelkar	■	■	■
Gamsanger	■	■	■
Pyramidenspitze, 1.997 m	■	■	■
Anton-Karg-Haus	■	■	■
Hans-Berger-Haus	■	■	■
	■	■	■
	■	■	■
	■	■	■

### 2.Tag

Stripsenjochhaus	■	■	■
Stripsenkopf, 1.807 m	■	■	■
Eggersteig	■	■	■
Steinerne Rinne	■	■	■
Ellmauer Tor	■	■	■
Jubiläumssteig	■	■	■
Gruttenhütte	■	■	■
	■	■	■
	■	■	■
	■	■	■

### 3.Tag

Gamsängersteig	■	■	■
Rote Rinn Scharte	■	■	■
Ellmauer Halt	■	■	■
(Abbruch wegen Eisschlag	■	■	■
100 Hm unterhalb des	■	■	■
Gipfels)	■	■	■
Gruttenhütte	■	■	■
Klammerl	■	■	■
Gaudeamushütte	■	■	■
Ackerlhütte	■	■	■

### 4.Tag

Granderalm	■	■	■
Niederer Kaiser	■	■	■
Gscheuerkopf, 1.208 m	■	■	■
Gasteig	■	■	■
	■	■	■
	■	■	■
	■	■	■

Hüttenziel ■

Jausenstation / Einkehrmöglichkeit ■

Gipfelziel ■







# Bergwanderung 2006

## Rätikon- durchquerung

Bergführer:  
Christian Treimer und Mirjam Hempel

BK de Win  
BK de Kasse  
BK de Stenz  
BK de Inschinöör  
BK de Konti  
BK de Hööner Bernd  
BK de Volker  
BK de Fritsche  
BK de Jerrad  
BK de Paddy


### 1.Tag

Brand  
Sarotlatalweg  
Sarotlahütte  
Zimbajochsteig  
Zimbajoch  
Heinrich-Hueter-Hütte




### 2.Tag

Saulajochsteig  
Saulakopfsteig  
Saulakopf, 2.517 m  
Saulajochsteig  
Lünersee  
Douglasshütte  
Lünersee-Uferweg  
Schesaplanasteig  
Schesaplana, 2.965 m  
Totalphütte



### 3.Tag

Gemslücken  
Rätikon-Höhenweg-Süd  
Schweizer Tor  
Rätikon-Höhenweg-Süd  
Carschinahütte



### 4.Tag

Gemschtobel  
Sulzfluh, 2818 m  
Tilisunahütte  
Tilisunasee  
Schwarzhornsattel  
Tschagunser Mittagsspitze  
2.168 m  
Hohegga  
Grabs



# Bergwanderung 2007

## Ötztaler Alpen

(mit Wintereinbruch)

Bergführer:

Christian Treimer und Rudi Müller

BK de Win  
BK de Kasse  
BK de Stenz  
BK de Inschinöör  
BK de Konti  
BK de Hööner Bernd  
BK de Volker  
BK de Fritsche  
BK de Jerrad

### 1.Tag

Mandarfen



Rifflesee






Rifflesee



Fuldaer Höhenweg




Taschachhaus



### 2.Tag


Aufstieg zum




Hinteren Ölgrunbenjoch



(Abbruch auf 2.800 m




wegen Schneesturm und



Lawinengefahr)




Taschachhaus









### 3.Tag

Abstieg nach Mandarfen  
wegen hoher Schneelage



Klettersteig am Lehner  
Wasserfall




### 4.Tag

Pitztaler Almenweg:



Wiese



Söllbergalm



Mauchealm



Tiefentalalm



Neubergalm




Arzler Alm



Piösmes



Hüttenziel 

Jausenstation / Einkehrmöglichkeit 

Gipfelziel 

# Bergwanderung 2008

## Rosengarten und Latemargruppe

Bergführer:  
Christian Treimer und Bruno Bayer

BK de Win  
BK de Kasse  
BK de Stenz  
BK de Inschinöör  
BK de Konti  
BK de Hööner Bernd  
BK de Volker  
BK de Fritsche  
BK de Jerrad  
BK de Britten-Pitter

### 1.Tag

Compatsch	■	■	■
Seiser Alm	■	■	■
Prosslinger Schwaige	■	■	■
Touristensteig	■	■	■
Schäufelesteig	■	■	■
Schlernhochplateau	■	■	■
Roterdspitze, 2.655 m	■	■	■
Maximilianklettersteig	■	■	■
Großer Rosszahn, 2.580 m	■	■	■
Tierser Alpl Hütte	■	■	■

### 2.Tag

Molignonpass	■	■	■
Laurenziklettersteig	■	■	■
Molignon, 2.852 m	■	■	■
Antermoatal	■	■	■
Kesselkogel-Oststeig	■	■	■
Kesselkogel, 3.004 m	■	■	■
Kesselkogelweststeig	■	■	■
Grasleitenpasshütte	■	■	■
Vajolettal	■	■	■
Vajoletthütte	■	■	■

### 3.Tag

Garthütte	■	■	■
Santnerpass	■	■	■
Santnerpassklettersteig	■	■	■
Rosengartenhütte	■	■	■

### 4.Tag

Tschagerjoch	■	■	■
Zigoladepass	■	■	■
Valonpass	■	■	■
Rotwandklettersteig	■	■	■
Rotwandspitze, 2.806 m	■	■	■
Masareklettersteig	■	■	■
Rotwandhütte	■	■	■
Christomannosdenkmal	■	■	■
Paolinahütte	■	■	■

### 5.Tag

Karer Pass	■	■	■
Kleine Latemarscharte	■	■	■
Latemarspitze, 2.791 m	■	■	■
Erzlahnscharte	■	■	■
Gamsstallscharte	■	■	■
Oberholz	■	■	■
Obereggen	■	■	■

Hüttenziel ■

Jausenstation / Einkehrmöglichkeit ■

Gipfelziel ■

# Bergwanderung 2009

## Stubai Höhenweg Hochstubai

Bergführer:  
Christian Treimer  
Alexander Scherl

BK de Win  
BK de Kasse  
BK de Inschinöör  
BK de Konti  
BK de Hööner Bernd  
BK de Volker  
BK de Fritsche  
BK de Jerrad  
BK de Britten-Pitter

### 1.Tag

Oberrisstalhütte	■	■	■
Alprein Alm	■	■	■
Edelweiß-Klettersteig	■	■	■
Rinnenspitzklettersteig	■	■	■
Rinnenspitze, 3005 m	■	■	■
Rinnensee	■	■	■
Franz-Senn-Hütte	■	■	■
	■	■	■
	■	■	■
	■	■	■

### 2.Tag

Höllensrachen-Klettersteig	■	■	■
Stubai-Höhenweg	■	■	■
Platzengruaba	■	■	■
Schrimmennieder	■	■	■
Windratten	■	■	■
Östliche Knotenspitze, 3087 m	■	■	■
Neue Regensburger Hütte	■	■	■
	■	■	■
	■	■	■
	■	■	■

### 3.Tag

Stubai Höhenweg	■	■	■
Hochmoos	■	■	■
Grawagrubennieder	■	■	■
Rudenhof	■	■	■
Fernau Klettersteig	■	■	■
Dresdner Hütte	■	■	■
	■	■	■
	■	■	■
	■	■	■
	■	■	■

### 4.Tag

Dresdner Hütte	■	■	■
Fernaufener	■	■	■
Fernaujoch	■	■	■
Pfaffenjoch	■	■	■
Sulzenaufener	■	■	■
Pfaffensattel	■	■	■
Zuckerhütl, 3.507 m	■	■	■
(Abstieg zur Dresdner Hütte wie Aufstieg)	■	■	■
	■	■	■
	■	■	■

### 5.Tag

Dresdner Hütte	■	■	■
Stubai Höhenweg	■	■	■
Großer Trögler, 2.902 m	■	■	■
Kleiner Trögler, 2.885 m	■	■	■
Sulzenau Hütte	■	■	■
Grawawasserfall	■	■	■
Grawaalm	■	■	■
Tschangelair	■	■	■
	■	■	■
	■	■	■

Hüttenziel ■

Jausenstation / Einkehrmöglichkeit ■

Gipfelziel ■

# Bergwanderung 2010

## Dachstein- durchquerung

(mit Wintereinbruch)

Bergführer:  
Christian Treimer

BK de Win  
BK de Fritsche  
BK de Volker  
BK de Stenz  
BK de Jerrad  
BK de Inschinöör  
BK de Konti


### 1.Tag

Aualm  
Hofpürglhütte  
Linzer Weg  
Reißgangscharte  
Reißgangsattel  
Niederer Hochkessel  
Hoher Hochkessel  
Adamekhütte




### 2.Tag

Adamekhütte  
Hoher-Trog-Sattel  
Simonyhütte




### 3.Tag

Simonyhütte  
Hallstätter-Gletscher  
Schulter-Anstieg  
Hoher Dachstein, 2.995 m  
Randkluft-Klettersteig  
Seethalerhütte  
Dachstein-Südwand-Hütte




### 4.Tag

Dachstein-Südwand-Hütte  
Pernerweg  
Tor  
Rötelstein, 2.247 m  
Filzmoos



### 5.Tag

Silberkarklamm  
Hias-Klettersteig  
Silberkarhütte  
Siega-Klettersteig  
Ramsau



Hüttenziel ■

Jausenstation / Einkehrmöglichkeit ■

Gipfelziel ■